

**DÉCISION NOMINATIVE N° 2017 - 19**  
**portant autorisation de compétition sportive dans le cœur du Parc**  
**national de la Vanoise**

**Pétitionnaire** : CAF Vanoise-Tarentaise, représenté par son Président, Franck Machet

**Adresse** : Avenue de chasseforêt, 73 710 Pralognan

**Localisation du projet** : Commune de Pralognan

**Le Directeur de l'établissement public du Parc national de la Vanoise,**

Vu le code de l'environnement, et notamment ses articles L. 331-4-1 et R. 331-19-1 ;

Vu la loi n° 2006-436 du 14 avril 2006 relative aux parcs nationaux, aux parcs naturels marins et aux parcs naturels régionaux ;

Vu le décret n° 2009-447 du 21 avril 2009 pris pour l'adaptation de la délimitation et de la réglementation du parc national de la Vanoise aux dispositions du code de l'environnement issues de la loi n° 2006-436 du 14 avril 2006, notamment son article 15 ;

Vu le décret n° 2015-473 du 27 avril 2015 portant approbation de la Charte du Parc national de la Vanoise ;

Vu la Charte du Parc national de la Vanoise, et notamment les modalités d'application de la réglementation du cœur du Parc n° 36 relative aux manifestations publiques et n°38 relative à la prise de vue et de son ;

Vu l'arrêté du Directeur du Parc national de la Vanoise concernant les manifestations publiques, dont les compétitions sportives, en date du 29 juin 2015 ;

Vu les précédentes décisions n° 14/2015, en date du 5 mars 2015 et n° 2016-12 en date du 16 mars 2016, portant autorisation de la manifestation sportive « La Transvanoise » dans le cœur du parc national de la Vanoise ;

Considérant la demande du CAF Vanoise-Tarentaise, représenté par son Président Franck Machet, en date du 9 mars 2017 ;

Considérant que la réglementation permet l'organisation et le déroulement de manifestations publiques telles que les compétitions sportives correspondant à des sports exercés dans le cœur du parc national au 23 avril 2009 sous réserve que leur nombre sur une année civile ne dépasse pas 10 ; que l'arrêté du directeur en date du 29 juin 2015 précise les conditions dans lesquelles peuvent être organisées lesdites manifestations ; que ces compétitions sont soumises à autorisation individuelle du directeur ;

Considérant que la compétition sportive de ski-alpinisme «Vertical TransVanoise » se déroule sur des itinéraires de randonnée déjà régulièrement parcourus en ski, que les lieux de départ et d'arrivée sont bien situés en dehors du cœur du parc national, que la compétition se déroule en période diurne,

Considérant que le nombre de personnes présentes sur le site de la course est limité à 450, ainsi réparti :

- 300 coureurs maximum, lesquels seront sensibilisés avant le lancement de la course aux enjeux environnementaux au sein Parc national de la Vanoise,



- 100 bénévoles,
- 50 spectateurs ;

Considérant que le pétitionnaire a obtenu, par courrier en date du 8 décembre 2016, le label « Manifestations sportives de nature et Développement durable » délivré par le CDOS 73 et la DDCSPP, attestant de sa démarche écoresponsable ;

Considérant que le déroulement de cette compétition sportive respecte l'ensemble des conditions imposées par l'arrêté du directeur en date du 29 juin 2015 et présentera un impact jugé faible sur le milieu naturel et les espèces, notamment au regard de l'expérience des éditions 2015 et 2016 ;

## DÉCIDE

### **Article 1 : Objet**

Le CAF Vanoise-Tarentaise, représenté par son Président Franck Machet, est autorisé à organiser la compétition sportive intitulée « La Verticale TransVanoise » selon les tracés joints en annexe et dans les conditions énoncées ci-après.

### **Article 2 : Modalités d'application**

La présente autorisation est délivrée pour le dimanche 9 avril 2017.

La compétition sportive autorisée devra suivre exclusivement les deux parcours, pour partie situés en cœur du parc national de la Vanoise, empruntant globalement le même itinéraire tel que reporté sur l'extrait de carte IGN annexé à la présente autorisation :

- la TransVanoise : 3 820 m de dénivelée positive pour 38 km,
- le Trophée des Dômes : 2 390 m de dénivelée positive pour 24 km.

Cette autorisation vaut également pour le parcours « dit royal » en scénario de course n°2 en cas de conditions nivo-météorologiques exceptionnelles ainsi que pour les deux parcours de repli, en cas de conditions météorologiques défavorables, figurant en annexe de la présente autorisation.

Sept scénarii différents ont été identifiés en fonction des conditions nivo-météorologiques, selon le tableau joint en annexe.

L'horaire de départ étant prévu à 5h30, l'horaire d'arrivée est prévue à 15h30 pour les derniers concurrents.

Le départ et l'arrivée du lieu de la course ont lieu sur la commune de Pralognan, en dehors du cœur du parc national de la Vanoise

La présente décision n'est ni cessible, ni transmissible.

### **Article 3 : Prescriptions**

La présente autorisation est assortie des prescriptions suivantes :

#### Conduite à tenir en cœur de Parc :

1. Nombre de participants et leur sensibilisation au respect du territoire protégé traversé :
  - L'effectif sera limité à 300 coureurs se répartissant sur les deux parcours soit, en incluant les 100 bénévoles placés sur les points stratégiques du parcours et une cinquantaine de spectateurs escomptés, un maximum de 450 personnes fréquentant le cœur du parc le jour de la course.
  - Les participants seront sensibilisés lors du briefing d'avant-course au fait qu'ils traverseront un espace protégé et devront s'y comporter avec discrétion et respect, notamment en n'abandonnant aucun déchet.
2. Balisage en cœur de Parc :
  - Le balisage de l'itinéraire se fera sans publicité (tolérance pour les fanions de balisage neutres et temporaires le cas échéant) ;
  - Le prébalisage devra être mis en place maximum 2 jours avant l'épreuve ;
  - Le balisage devra être démonté et redescendu dans la vallée maximum 2 jours après le passage des coureurs ;



- Les cordes fixes ponctuelles posées pour des raisons de sécurité (brèche de la Réchasse, couloir de la Virgule, col de l'Arcelin, pente des Thurges) devront être enlevées immédiatement après l'épreuve (au plus tard 24 hr après le dernier arrivé).
3. Caractéristiques et prescription spécifiques dans le coeur de parc : :
- La manifestation se déroule en période diurne.
  - Aucun déchet ne sera abandonné.
  - L'utilisation d'appareils sonores notamment par les spectateurs, et d'appareils de musique en extérieur sont interdits.
  - Le survol motorisé à moins de 1 000 mètres du sol est interdit notamment pour les approvisionnements de matériels et de personnes (sauf en cas de secours diligentés par les services compétents en la matière). L'utilisation de drone est également interdit notamment pour la prise de vues ou de sons.
  - L'utilisation d'engins terrestres motorisés est interdit (sauf en cas de secours diligenté par les services compétents en la matière).
  - La présence de chiens est interdite (sauf secours en cas d'avalanche).
  - Le bivouac et les campements sont interdits. Deux tentes légères, type North Face VE25 ne permettant pas la station debout pourront être installées comme abris de secours le cas échéant. Cette autorisation n'est donc valable que le jour même du lever du jour au passage du dernier concurrent (ou à l'évacuation d'un concurrent en difficulté, le cas échéant) à la pointe du Dard et au dôme de Chasseforêt.
  - L'organisateur devra informer immédiatement le secteur du Parc à Pralognan-la-Vanoise en cas de décision de se rabattre sur un parcours de repli en précisant lequel.
4. Droit à l'image et production post-manifestation :
- Dans le cadre de cette manifestation, la prise de vues et d'images dans le cœur du parc est autorisée uniquement dans le cadre d'une information ou retransmission d'activités. La prise de vues et d'images pour une activité lucrative ou commerciale (vente des images et sons) est interdite.
  - L'organisateur s'engage à faire mentionner au générique des productions audiovisuelles : « images tournées dans le cœur du parc national de la Vanoise avec l'autorisation de l'établissement public chargé du parc ».
  - L'organisateur remettra à l'établissement d'une copie de ces productions pour ses archives.
  - L'organisateur informera l'établissement (secteur et siège) concernant la programmation télévisée éventuelle (chaînes, dates, heures) ainsi que la diffusion sur Internet

Encadrement et sécurité de la course :

Un plan de secours a été établi. Il s'organise autour d'un poste de commandement situé dans la station et de six postes de secours répartis sur les points hauts du parcours, en cœur de parc. Il est noté que l'ensemble de l'organisation, et notamment son plan de secours a fait l'objet d'une demande d'autorisation auprès de la Préfecture de Savoie. Les décisions en ce qui concerne le choix des itinéraires et la sécurité sont prises par le comité d'organisation.

L'établissement public du parc national décline toute responsabilité concernant la sécurité des concurrents, de l'encadrement sportif et des spectateurs dans le cadre de la présente manifestation.

**Article 4 : Indépendance des législations**

La présente décision est délivrée sous réserve du droit des tiers, notamment des propriétaires, et ne dispense pas le bénéficiaire de l'obtention des autorisations éventuellement prévues par les autres législations.



### **Article 5 : Contrôle de l'exécution de la décision**

Au sein du Parc national de la Vanoise, l'ensemble des agents compétents est chargé de contrôler l'exécution de la présente décision.

En cas de non-respect des règles et prescriptions administratives applicables à la présente décision, une procédure administrative pourra être engagée à l'encontre de son bénéficiaire.

En outre, en cas de non-respect de la réglementation applicable au cœur du Parc national, les agents commissionnés et assermentés du Parc national de la Vanoise pourront dresser un procès-verbal d'infraction.

La violation de la réglementation applicable à l'organisation de manifestations sportives en cœur de parc est punie de l'amende prévue pour les contraventions de la 5<sup>e</sup> classe, conformément à l'article R. 331-68, 5<sup>o</sup> du code de l'environnement.

### **Article 6 : Publicité**

La présente décision sera notifiée au pétitionnaire, et fera l'objet d'une publication au recueil des actes administratifs de l'établissement dans le délai de trois mois suivant son intervention, conformément aux dispositions de l'article R. 331-35 du code de l'environnement.

### **Article 7 : Voies et délais de recours**

La présente décision peut être contestée par voie de recours gracieux auprès de l'autorité qui la délivre, par envoi recommandé, dans le délai de deux mois à compter de sa notification. Elle peut également être contestée, dans le même délai, devant le Tribunal administratif territorialement compétent.


### **Article 8 : Annexes**

La présente décision est complétée par trois (3) cartes des parcours de la manifestation disponibles en annexe, ainsi qu'un (1) tableau des sept scénarios prévus pour le déroulé de la course également en annexe soit quatre (4) annexes.

Fait à Chambéry, le 24 mars 2017

La Directrice

Eva Aliacar

  
Pour la Directrice,  
Le Directeur Adjoint,  
Philippe LHEUREUX

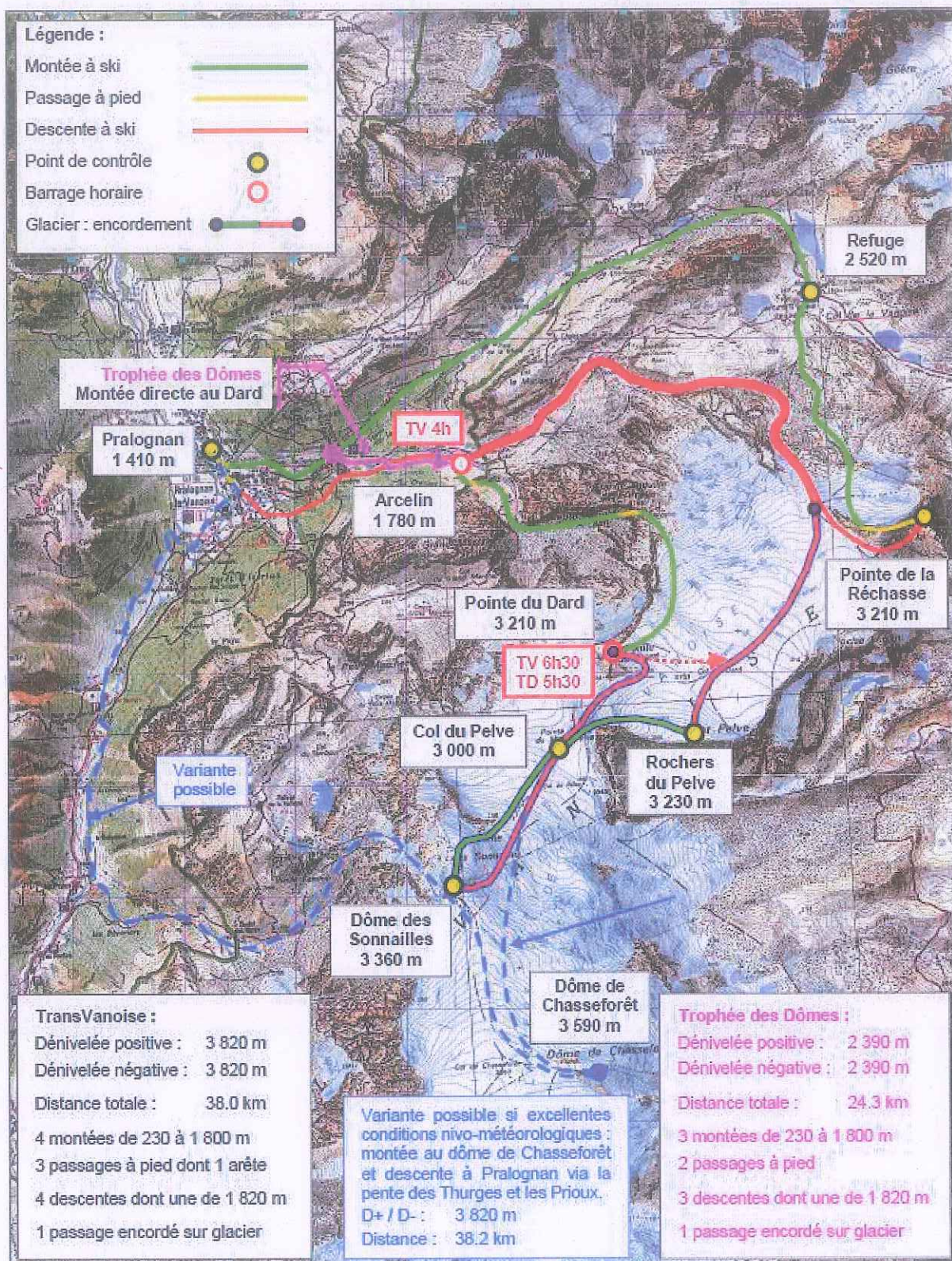
Mise en ligne R.A.A. le :

27/03/2017

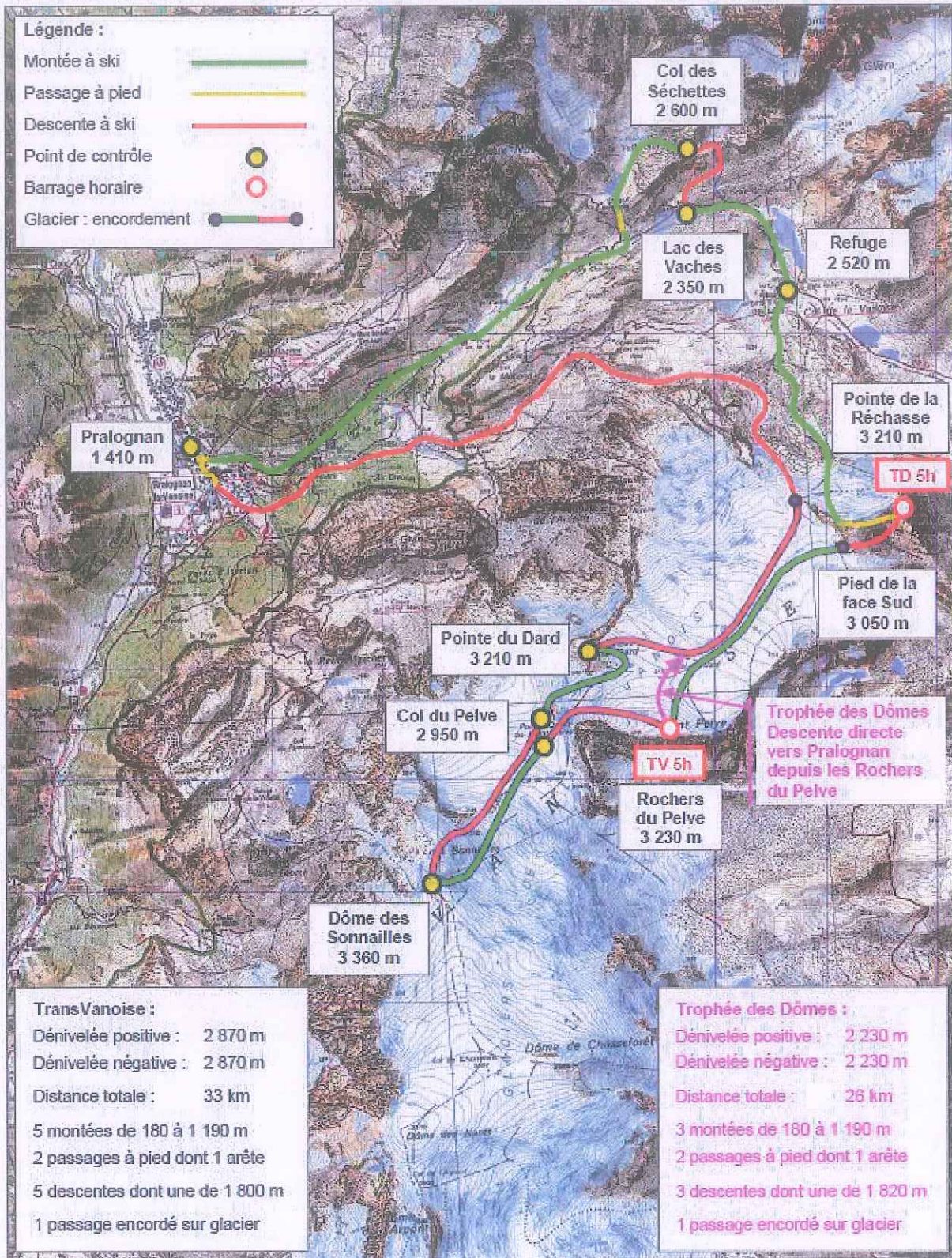


# Annexe 1 : CARTOGRAPHIE DU PARCOURS PRINCIPAL

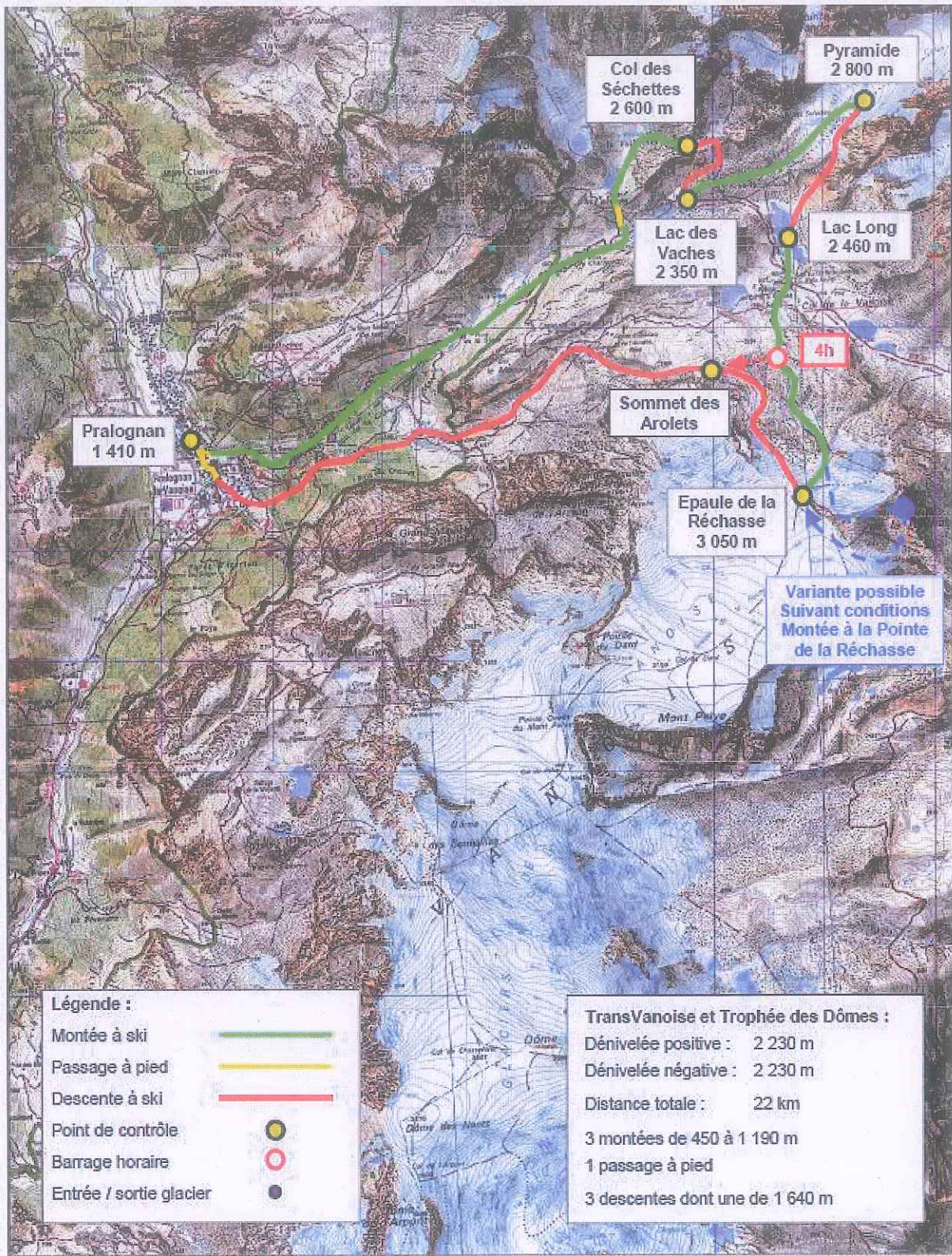
Décision n° 2017 - 19



## Annexe 2 : CARTOGRAPHIE DU PARCOURS DE REPLI N°1



## Annexe 2 : CARTOGRAPHIE DU PARCOURS DE REPLI N°2



## Annexe 4 : LISTE DES 7 SCENARII

➤ 7 scénarios différents suivants les conditions nivo-météos :

Scénario de course	Parcours	Météo	Risque d'avalanche	Conditions de neige
1	Principal en intégralité	Beau temps stable	Limité à marqué	Correctes
2	Royal : traversée intégrale et descente par les Thurges	Grand beau temps stable	Faible à limité	Bonnes, notamment côté Thurges / Prioux
3	Principal avec neutralisation à la Pointe du Dard si besoin	Beau temps annoncé mais météo mitigée la veille	Limité à marqué	Correctes
4	Repli n° 1 en intégralité Montée optionnelle au Col de la Grande Casse	Beau temps stable	Marqué	Moyennes
5	Repli n° 1 avec neutralisation sous le Pelve si besoin	Beau temps annoncé mais météo mitigée la veille	Marqué	Moyennes
6	Repli n° 2 Plusieurs variantes possibles suivant conditions	Mauvais temps	Marqué à fort	Moyennes à mauvaises
7	Annulation de la course	Grand mauvais temps	Fort	-